

PLANIMETRIA FASE 2
SCALA 1:200

LEGENDA

- DIAPRAMMI STRUTTURALI
- PARATE DI CONSOLIDAMENTO (DEFINITE PLASTICHE)
- CONSOLIDAMENTI MEDIANTE INIEZIONI VERTICALI/SUBVERTICALI
- LIMITE CANTIERE DI P.D.V.
- LIMITE CANTIERE DI P.D.

FASE 2- IMPEDIMENTI DA RIMUOVERE LATO VIA DI SAN VINCENZO SCALA SUD

- ✓ BIKE SHARING
- ✓ EDICOLA GIORNALI
- ✓ VERIFICA DI COMPATIBILITÀ CON LE ATTIVITÀ DI CANTIERE DEL PALO TENDITORE LINEA DI CONTATTO TRAM;
- ✓ SOGGEZIONE ALLE VETRINE DELLA FARMACIA SANT. AGOSTINO

FASE 2- LAVORAZIONI PREVISTE LATO VIA DI SAN VINCENZO SCALA SUD

CANTIERIZZAZIONE

SPOSTAMENTO PUBBLICI SERVIZI (A2A RETI GAS ED ELETTRICHE - FOGNATURA - TELECOMUNICAZIONI)

REALIZZAZIONE GRUPPO SCALE SUD

REALIZZAZIONE PORZIONE DI CUNICOLO

FASE 2- LAVORAZIONI PREVISTE VIA DE AMICIS LATO VIA DI SAN VINCENZO

CANTIERIZZAZIONE

REALIZZAZIONE RETI DI COLLEGAMENTO A2A ELETTRICO PER COLLEGAMENTO CABINE (VEDI ELABORATO SPECIFICO), PREVISTO ATTRAVERSAMENTO DI VIA DE AMICIS

REALIZZAZIONE CONSOLIDAMENTI CUNICOLI MEDIANTE DIAPRAMMI PLASTICI ED INIEZIONI CHIMICO- CEMENTIZIE

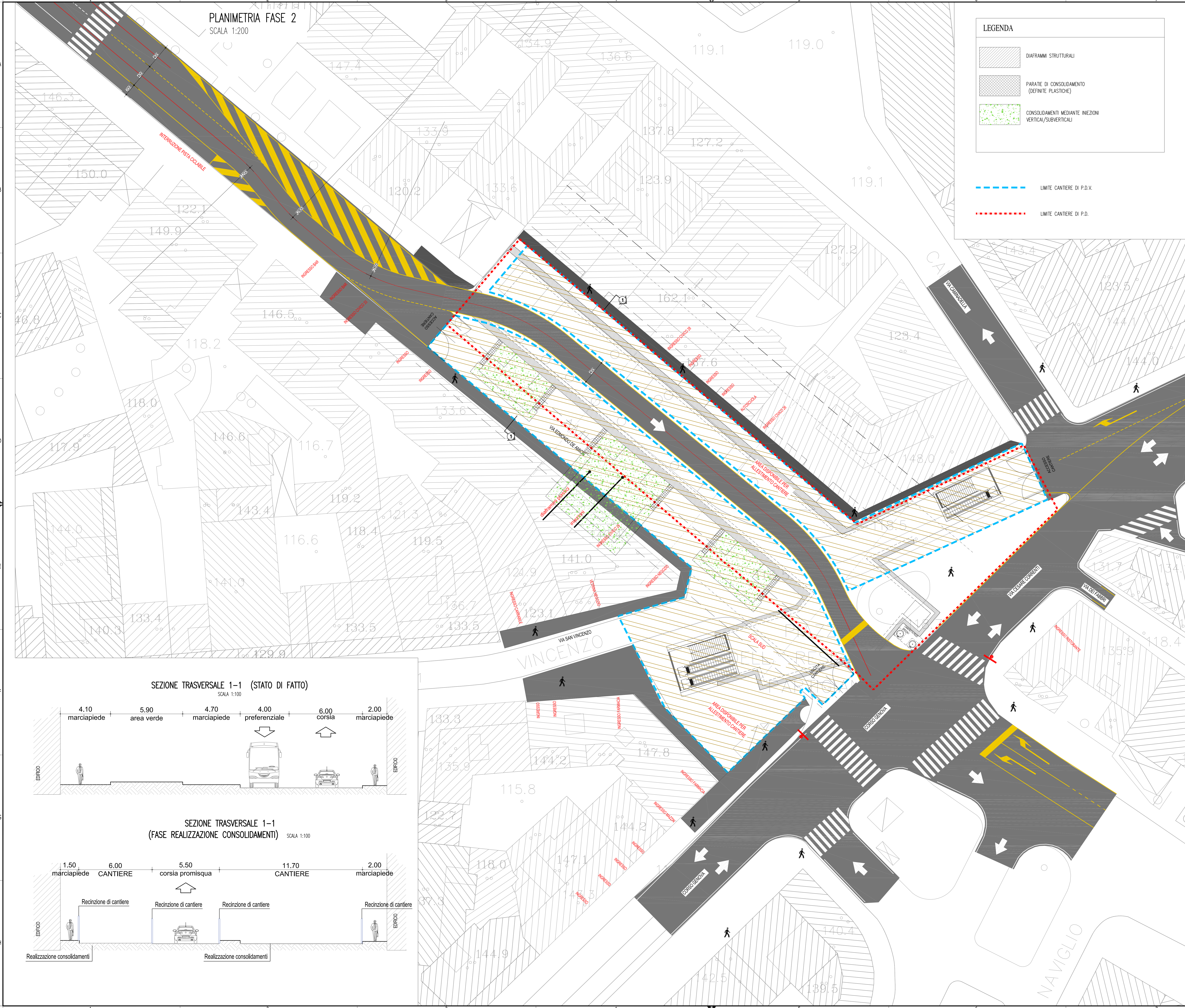
FASE 2 - DURATA PREVISTA 8 MESI CIRCA (NELL'IPOTESI CHE LE AREE SIANO LIBERE DA IMPEDIMENTI)

VINCOLI SOTTOSERVIZI FASE 2: SPOSTAMENTO A2A GAS SOGGETTO A VINCOLO DI STAGIONALITÀ

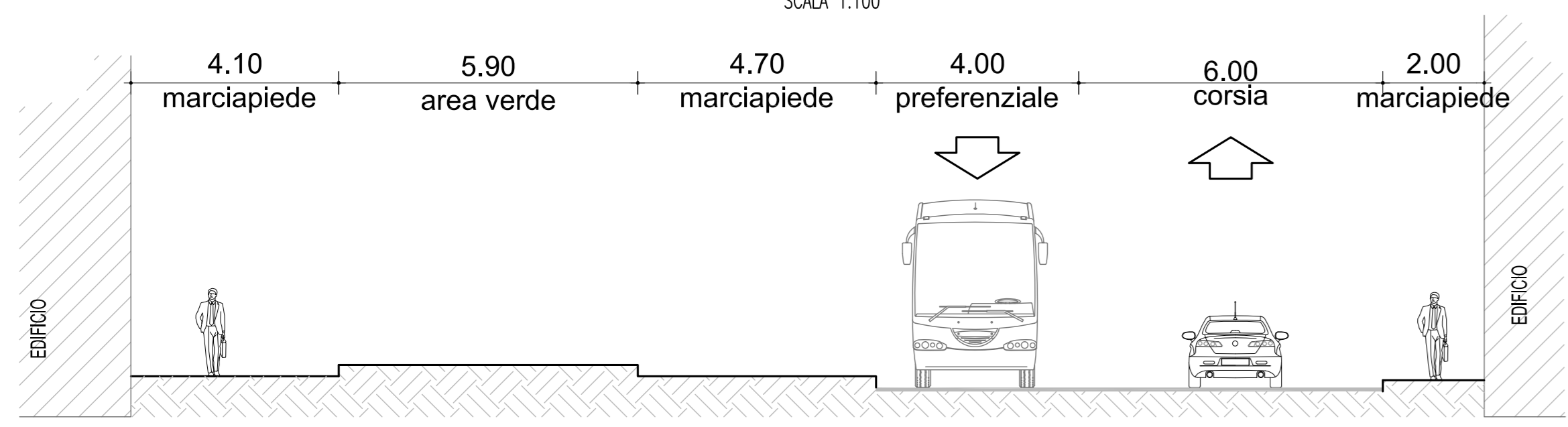
IMPEDIMENTI DA RIMUOVERE PER LA FASE 3

- VIA CORRENTI/ PIAZZA RESISTENZA PARTIGIANA

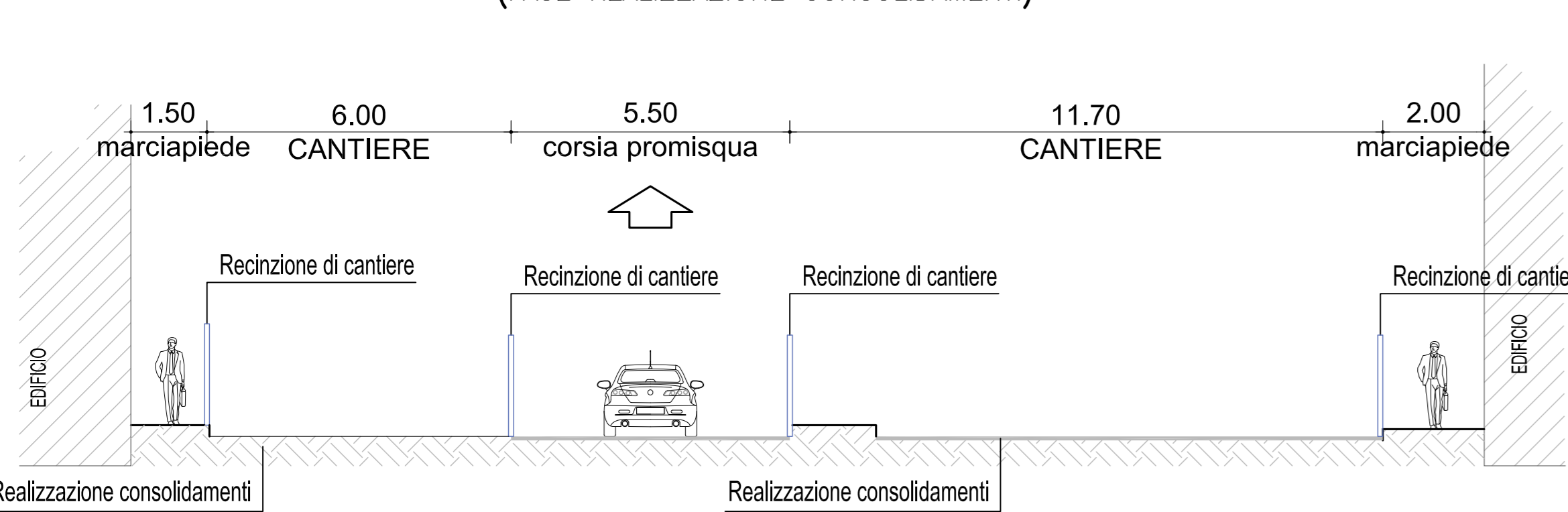
- ✓ MODIFICA IMPIANTO SEMAFORICO INCROCIO VIA DE AMICIS - CORSO GENOVA
- ✓ MONUMENTO A CESARE CORRENTI
- ✓ ROTAE TRAM TRATTO DISMESSO
- ✓ TRASFORMATORE SU PALO PER ALIMENTAZIONE LINEA TRAM E PALO TENDITORE LINEA DI CONTATTO
- ✓ OROLOGIO SU PALINA
- ✓ PALI PUBBLICA ILLUMINAZIONE
- ✓ PENSILINA FERMATA TRAM/AUTOBUS LINEA N 2 E N. 14
- ✓ TABELLONE LUMINOSO PER PUBBLICITÀ
- ✓ SOGGEZIONE AL CARICO E SCARICO DEGLI ESERCIZI COMMERCIALI ANTISTANTI ALLA RECINZIONE DI CANTIERE IN QUANTO I RIFORMIMENTI POTRANNO AVVENIRE SOLTANTO ATTRAVERSO I MARCIAPIEDI. GLI ESERCIZI OGGI PRESENTI SONO I SEGUENTI: BANCA INTESA S. PAOLO,



SEZIONE TRASVERSALE 1-1 (STATO DI FATTO)
SCALA 1:100



SEZIONE TRASVERSALE 1-1 (FASE REALIZZAZIONE CONSOLIDAMENTI)
SCALA 1:100



CONCEDENTE: **Milano** Comune di Milano

CONCESSIONARIA: **LINEA M4** SPV LINEA M4 S.p.A.

CONTRAENTE EPC: **CONSORZIO MM4**

LINEA METROPOLITANA 4 DI MILANO
LORENTEGGIO - LINATE



<p>COMUNE DI MILANO - RESP. UNICO DEL PROCEDIMENTO (Ing. Francesco Taricone)</p> <p>M4 S.p.A. (Ing. Giorgio Desideri)</p> <p>CONSORZIO MM4 (Ing. Enrico Zorzi)</p> <p>IL PROGETTISTA (Ing. Alessio Carattucci - METRO BLU S.r.l.)</p>	<p>AMAT - ALTA VIGILANZA (Ing. Camilla De Micheli)</p> <p>MM METROPOLITANA MILANESE S.p.A. - IL DIRETTORE DEI LAVORI (Ing. Francesco Venza)</p> <p>SOGGETTO ESECUTORE (Ing. Massimo Lodico - METRO BLU S.r.l.)</p> <p>RESP. INTEGRAZIONI DISCIPLINE SPECIALISTICHE (Ing. Gregorio Brada)</p>
---	--

PROGETTO DEFINITIVO DIVARIANTE

Categoria: **VARIANTE CENTRO - CANTIERIZZAZIONE**

Tipo opera - opera: **STAZIONE DE AMICIS**

Parte d'opera: **VIA BLU/1 PROVVISORE**

Disciplina specialistica: **-**

Titolo elaborato: **DEVIAZIONI STRADALI E CANTIERIZZAZIONE FASE 2 di 3**

REV.	DATA	DESCRIZIONE	REDAATTO	VERIFICATO	APPROVATO
A	16/12/2015	EMISSIONE	G. Ortolano	G. Piro	A. Carattucci